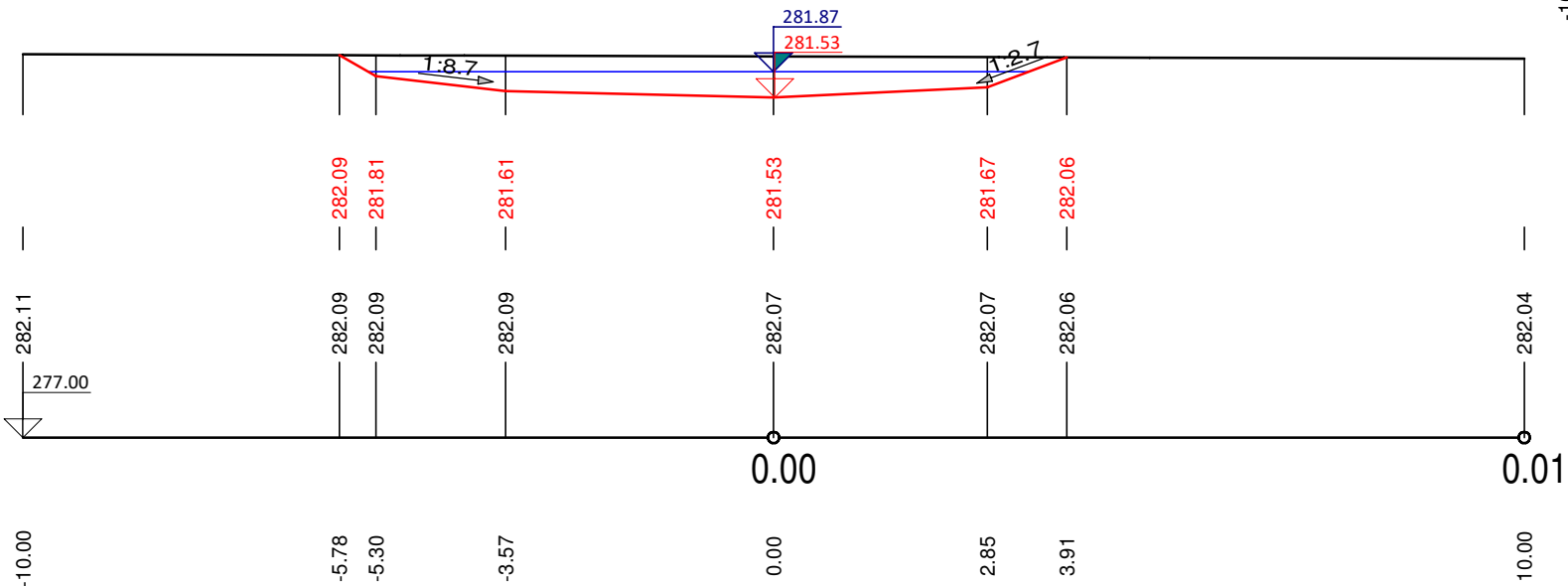
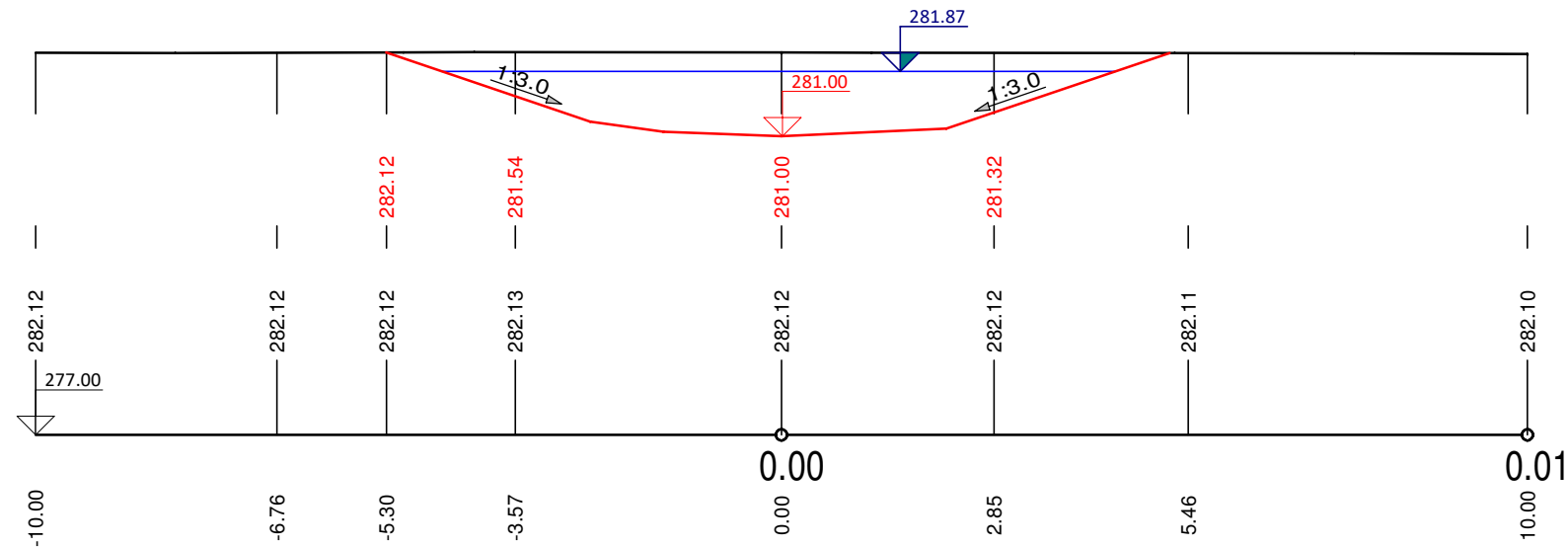


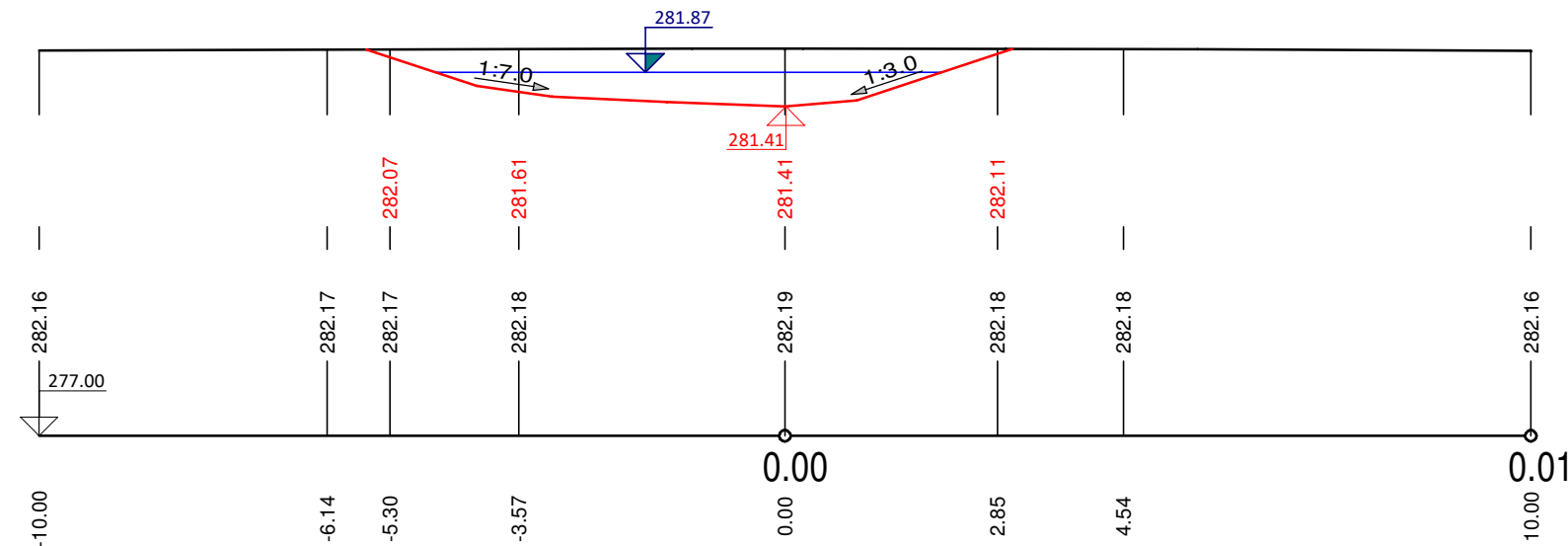
T2 PF 1 KM 0.0065




T2 PF 2 KM 0.0143



T2 PF 3 KM 0.0240



POZNÁMKA:
ZÁKRES VEDENÍ INŽENÝRSKÝCH SÍTÍ JE INFORMATIVNÍ. PŘED ZAHÁJENÍM STAVEBNÍCH PRACÍ MUSÍ BÝT PROVEDENO JEJICH VYTYČENÍ.
DOKUMENTACI LZE UŽÍVAT POUZE VE SMYSLU PŘÍSLUŠNÉ SMLOUVY O DÍLO. VÝKRES, ČI JEHO ČÁST, MŮŽE BÝT KOPÍROVÁN NEBO JINÝM ZPŮSOBEM ROZŠÍŘOVÁN POUZE PO PŘEDCHOZÍM SOUHLASU AUTORA DOKUMENTACE. © ŠINDLAR s.r.o.

STAVBY VODNÍHO HOSPODÁŘSTVÍ A KRAJINNÉHO INŽENÝRSTVÍ							
VEDOUCÍ PROJEKTU	VYPRACOVAL	KONTROLOVAL	AUTORIZACE	ŠINDLAR s.r.o., Na Brně 372/2a, 500 06 Hradec Králové, IČO 260 03 236			
Ing. Tereza Šindlarová	Martin Brauner	Ing. Tereza Šindlarová	Ing. Miloslav Šindlar				
KRAJ: královehradecký		STAVEBNÍ ÚŘAD: MěÚ Nové Město nad Metují		FORMÁT		2 x A4	
KATASTRÁLNÍ ÚZEMÍ: Domkov (733911)				DATUM		únor 2018	
INVESTOR: Povodí Labe, státní podnik, Víta Nejedlého 951/8, Hradec Králové 500 03				STUPEŇ		DSJ	
Rozkoš, Domkov, revitalizace koryta				ČÍSLO ZAKÁZKY		20160281	
				SOUŘADNÝ / VÝŠKOVÝ SYSTÉM		S-JTSK/Bpv	
				INTERVAL VRSTEVNIC			
Výkresová dokumentace Tůň 2				MĚŘÍTKO		1 : 200/100	
				Č. VÝKRESU		D.3.1.4.	
						ČÍSLO KOPIE	